www.imesc.ma.com.br

20 anos IMESC

GOVERNO DO MARANHÃO
TRABALHANDO PARA TODOS

Conhecimento que constrói o amanhã

Mesa temática 4

Geoinformação e Ordenamento Territorial: Estratégias para um Espaço Mais Justo

apresentado por:
Anderson Ferreira
Presidente do Iterma

PROGRAMAS

PROGRAMA
PAZ NO CAMPO

REGULARIZAÇÃO
ESTA CASA AGORA É MINHA
ÁREAS URBANAS

PROGRAMA NACIONAL DE CRÉDITO FUNDIÁRIO
20 ANOS • 2003-2023

Terras
Para Elas

Base de dados e aplicações no Monitoramento Territorial

Base de Dados



Dados cadastrais do Iterma:

Informações sobre propriedades privadas, limites territoriais e administrativos.



Camada comparativa (2008-2024):

Análise das mudanças no uso e cobertura do solo, mostrando transições entre classes e variações de àrea.



Camadas Individuais (2008-2024):

Detalhamento do uso e cobertura do solo em cada período, com dados de àrea e perímetro.

PRINCIPAIS AÇÕES

- Gestão Territorial
- Monitoramento Ambiental
- Mudanças no uso da terra
- Políticas públicas sustentáveis

VARIAÇÃO TEMPORAL DO USO E COBERTURA DO SOLO:

				Balanço (2024 - 2008)	
Uso de cobertura	**2024**	**2014**	**2008**	**Área**	**(%)**
Plantio Temporário	0,00	0,00	0,00	0.0	0.0
Plantio Perene	0,00	0,00	0,00	0.0	0.0
Pastagem	89,66	58,99	0,00	89.66	8965.63
Silvicultura	0,00	0,00	0,00	0.0	0.0
Mosaico Agricultura	0,00	0,00	0,00	0.0	0.0
Outros Usos	0,00	0,00	38,00	-38.0	-100.0
Massa d'Água	2,75	0,00	0,00	2.75	274.69
BenFeitorias	0,62	0,00	0,00	0.62	61.87
Vegetação	68,84	102,88	161,86	-93.02	-57.47

Tabela 2 - Variação temporal do uso e cobertura do solo.

Gráfico de Variação Anual das Classes de Uso do Solo para o Referido Imóvel Rural (Ha)

Camada	Nome	Sobreposicao (ha)	Sobreposicao (%)
Mapbiomas 2021	Formacao Florestal	75,0700	94,07
Mapbiomas 2021	Pastagem	4,7300	5,93
Mapbiomas 2014	Formacao Florestal	79,8000	100,00
Mapbiomas 2008	Formacao Florestal	79,8000	100,00
PRODES	2022.0	0,5700	0,71
CAR	PA-1503903-EA28205AAFE640A58D8CCA5F33E72359	79,8000	100,00



Imagem-2 Carta imagem na data atual (esquerda) e destaque (direita).

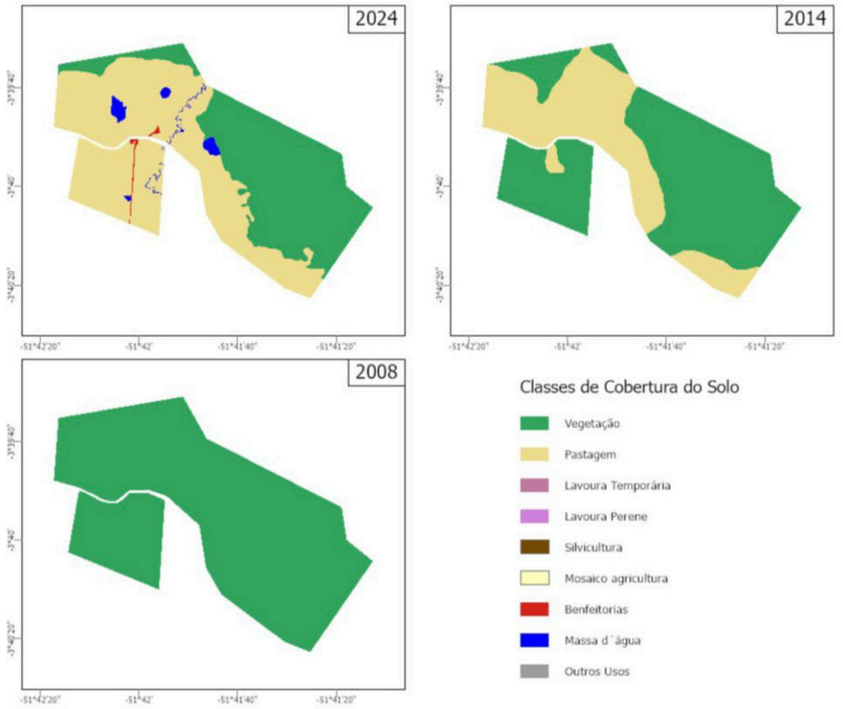

Imagem-3 Gráfico de uso e cobertura.

REGULARIZAÇÃO RURAL - PAZ NO CAMPO

12 MIL TÍTULOS EMITIDOS

15 MIL FAMÍLIAS BENEFICIADAS

140 MIL HECTARES ARRECADADOS

- SEGURANÇA JURÍDICA NO CAMPO
- REDUÇÃO DE CONFLITOS AGRÁRIOS

META 2026
+5 mil títulos

REGULARIZAÇÃO QUILOMBOLA



- 40 Comunidades reconhecidas
- 3.435 Famílias beneficiadas
- 33 Mil hectares regularizadas

- Garantia de direitos territoriais
- Inclusão produtiva sustentável

META 2026 → **+25 TERRITÓRIOS TITULADOS**

REGULARIZAÇÃO FUNDIÁRIA URBANA - ESTA CASA AGORA É MINHA

17 mil títulos urbanos emitidos

17 mil famílias beneficiadas

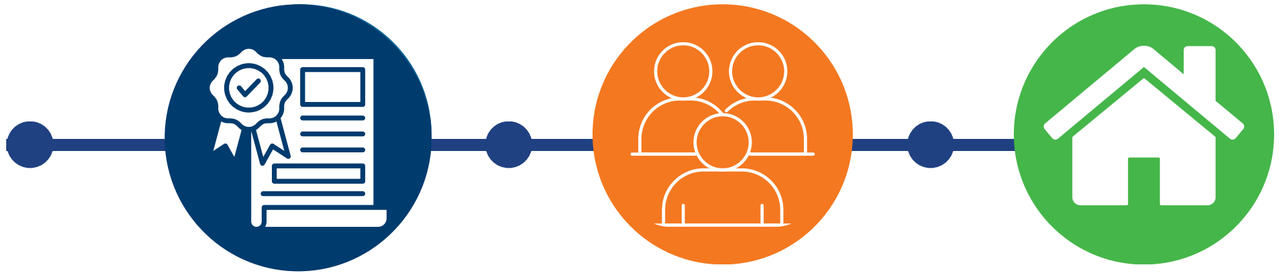

META 2026:
20 mil títulos

IMPACTOS

- Segurança jurídica da moradia
- Valorização imobiliária
- Inclusão social urbana

PROJETO TERRAS PARA ELAS

TERRA → **CAPACITAÇÃO** → **RENDA** → **SUSTENTABILIDADE**

- **R$ 15 MILHÕES** destinados ao Maranhão
- **2.500 títulos para mulheres**
- **5 mil mulheres capacitadas**

- Autonomia econômica feminina
- Bioeconomia e agricultura sustentável
- Cooperação internacional sustentável





PROGRAMA NACIONAL DE CRÉDITO FUNDIÁRIO (PNCF)

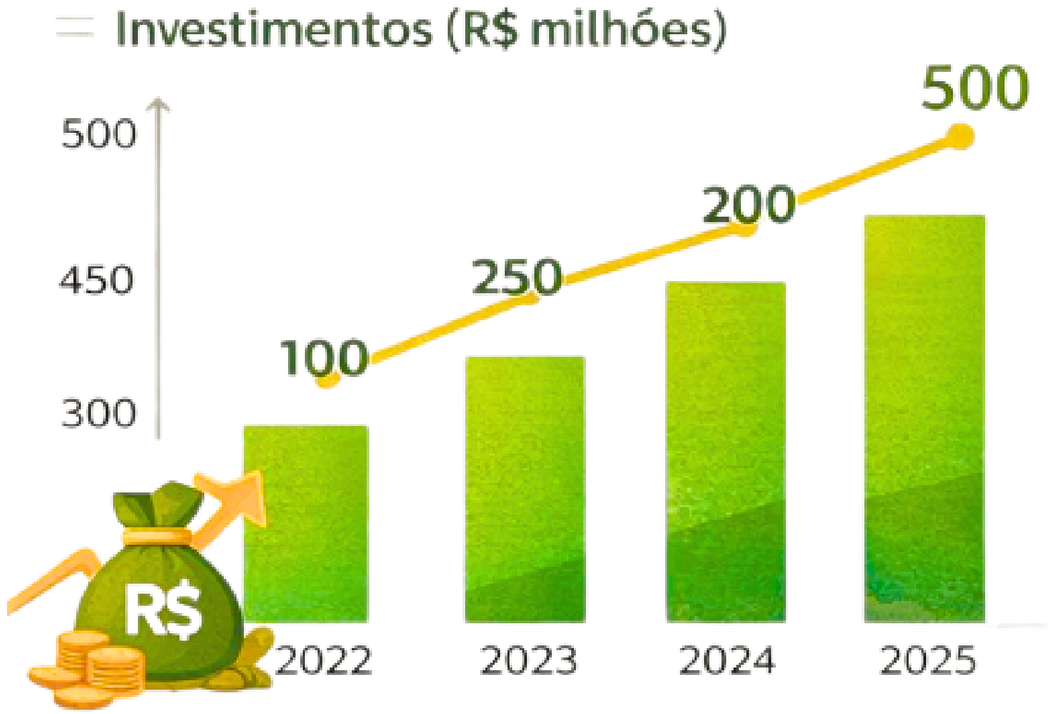

11.448 hectares adquiridos

564 familias beneficiadas

R$ 56 milhões investidos

25 imóveis adquiridos (2022-2025)

Projeção

22 novos imóveis | **500 famílias**

PARCERIAS ESTRATÉGICAS

CONSÓRCIO INTERESTADUAL AMAZÔNIA LEGAL

Consórcio Amazônia Legal

GOVERNO FEDERAL BRASIL UNIÃO E RECONSTRUÇÃO

Governo Federal

ITERMA

Integração com políticas de crédito

Cooperação Internacional
(Canadá/ ONU Brasil)

DIRECIONADORES ESTRATÉGICOS

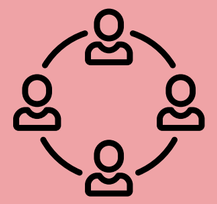

Expansão da titulação rural e urbana



Ampliação da regularização quilombola



Consolidação da governança fundiária



Estruturação de novos instrumentos financeiros



Potencial de parceria estratégica com o BNDES



OBRIGADO!

Anderson Ferreira
Presidente do Iterma

Acompanhe no Instagram:
@andersonferreira_ma

IMESC 20 anos

GOVERNO DO MARANHÃO
TRABALHANDO PARA TODOS

Conhecimento que constrói o amanhã

www.imesc.ma.gov.br